

 <b>Agencia Nacional de Minería</b>	<b>GENERACIÓN DE TÍTULOS MINEROS</b>				<b>CÓDIGO: MIS3-P-008-F-003</b>
	<b>FORMATO</b>				<b>VERSIÓN: 2</b>
	<b>INFORME SOCIAL</b>				<b>FECHA VIGENCIA: 03/sept./2024</b>

Fecha:	09	10	2025	Lugar	San José del Fagua, Caquetá	
Objetivo General:	Garantizar el derecho a la participación real, inclusiva y efectiva de la comunidad, organizaciones sociales y entidades públicas y privadas en los procesos de titulación minera; así como la aplicación de los principios de coordinación, concurrencia y subsidiariedad en el proceso de titulación minera con el fin de armonizar la legislación ambiental, las políticas y normas municipales y/o departamentales con el desarrollo de los proyectos mineros.					
Alcance de las acciones y del Informe:	<p>Este informe presenta el trabajo de relacionamiento realizado en el marco de la implementación del procedimiento de Audiencias Públicas Mineras para el Otorgamiento de Títulos Mineros en los diferentes lugares del país en el que se encuentran propuestas viabilizadas para el posible otorgamiento de títulos mineros.</p> <p>A su vez, brinda elementos de acciones con el fin de aportar la realización de la actividad minera en los territorios reconociendo las inquietudes, percepciones y expectativas de las comunidades con relación a la actividad minera y que se pueda hacer una minería para la vida al servicio de las comunidades y el país.</p> <p>Este informe social es de carácter público, en el mismo podrán encontrar material fotográfico y audiovisual de los procesos realizados en territorio, todo el material audiovisual cuenta con el permiso de los diferentes actores.</p>					
Nombres y apellidos de quien realiza	Juan Nicolás Solano Ávila Angie Stefanny Castro Ruiz Fabio Mauricio Beltrán Mora Néstor David Cruz García Sara María Rincón Bogotá				Rol contratista:	Facilitador social Facilitador pedagógico Profesional audiovisual Profesional SIG Apoyo social pedagógico
Nombres y apellidos de quien revisa	Diana Chavarro Rodríguez Luisa Fernanda Flórez Solano				Rol contratista:	Contratista social Contratista social

## 1. Introducción

La Agencia Nacional de Minería, ANM, es la entidad del Estado que tiene por objeto principal administrar integralmente los recursos minerales, promover el aprovechamiento óptimo y sostenible de los recursos mineros de conformidad con las normas pertinentes y en coordinación con las autoridades ambientales en los temas que lo requieran, lo mismo que hacer seguimiento a los títulos de propiedad privada del subsuelo cuando le sea delegada esta función por el Ministerio de Minas y Energía de conformidad con la ley<sup>1</sup>.

La ANM se compone en su organización, conforme al Decreto 4134 de 20112, por Presidencia, la Oficina Asesora Jurídica, la Oficina de Control Interno, la Oficina de Tecnología e Información y cuatro vicepresidencias: Vicepresidencia Administrativa y Financiera, Vicepresidencia de Contratación y Titulación, Vicepresidencia de Seguimiento, Control y Seguridad Minera y Vicepresidencia de Promoción y Fomento.

<sup>1</sup> La ANM hace parte del sector minero del país que está conformado por: Ministerio de Minas y Energía como cabeza del sector. La Unidad de Planeación Minero-Energética - UPME. El Instituto de Planificación y Promoción de Soluciones - IPSE. El Servicio Geológico Colombiano - SGC. La Comisión de Regulación de Energía y Gas - CREG y la Agencia Nacional de Hidrocarburos - ANH.

 <b>Agencia Nacional de Minería</b>	<b>GENERACIÓN DE TÍTULOS MINEROS</b>	<b>CÓDIGO: MIS3-P-008-F-003</b>
	<b>FORMATO</b>	<b>VERSIÓN: 2</b>
	<b>INFORME SOCIAL</b>	<b>FECHA VIGENCIA: 03/sept./2024</b>

Estas a su vez se dividen en grupos de trabajo según lo establecen las Resoluciones 206 de 2013, 790 de 2019 y 223 de 2021.

La Vicepresidencia de Contratación y Titulación Minera – VCT se encarga de implementar el procedimiento de audiencia pública minera para el otorgamiento de títulos mineros, con el objetivo de garantizar el derecho a la participación real, inclusiva y efectiva de la comunidad, organizaciones sociales y entidades públicas y privadas en los procesos de titulación minera; así como la aplicación de los principios de coordinación, concurrencia y subsidiariedad en el proceso de titulación minera con el fin de armonizar la legislación ambiental, las políticas y normas municipales y/o departamentales con el desarrollo de los proyectos mineros.

En el marco de implementación del procedimiento de Audiencias Públicas Mineras, en el municipio de **San José del Fagua, Caquetá**, se ha elaborado el presente documento con el fin de dar a conocer el proceso de relacionamiento con diferentes actores del municipio, sus posturas, inquietudes y expectativas con relación a la actividad minera en sus territorios, y el posible otorgamiento de una (1) propuesta de contrato de concesión minera, de material de construcción. A la vez, presenta una lectura de contexto del municipio, un estado de la actividad minera del territorio, informe narrativo de la implementación del procedimiento en el municipio, un ejercicio de caracterización de actores claves relacionados con la actividad minera y finalmente un concepto técnico social por parte de los profesionales encargados de implementar el proceso en este municipio.

Este procedimiento le apuesta a la visión del Gobierno con relación al respeto y cuidado de los recursos naturales no renovables (RNNR), que se basa en la soberanía nacional respecto de ellos y en su importancia estratégica para la reindustrialización de la economía, la transición energética, la soberanía alimentaria y la construcción de infraestructura pública.

La implementación del procedimiento de Audiencias Públicas Mineras para el otorgamiento de títulos mineros busca que la minería se lleve a cabo en los territorios al servicio de las comunidades y sus intereses, ya que sus voces son su eje fundamental. La minería con propósito también incluye respetar el ordenamiento del territorio alrededor del agua, garantizar la justicia social y la vida integral de las personas, el derecho a la alimentación y la búsqueda de transformaciones productivas que ayuden al país a su internacionalización y el respeto por el medio ambiente. Esta visión de la minería busca que la realización de esta actividad garantice la protección del medio ambiente, la participación de las comunidades, la generación de empleos, la construcción de encadenamientos productivos y la transferencia de conocimiento y tecnología. De esta manera, la minería se pone al servicio del país.

Desde estas consideraciones, en este informe se presentan los resultados del proceso de relacionamiento con autoridades territoriales, comunidad, proponentes, líderes, lideresas y organizaciones sociales, desarrollado en el marco de la implementación del procedimiento de Audiencias Públicas Mineras en el municipio de **San José del Fagua, Caquetá**. A continuación, se presentan algunos aspectos para tener en cuenta:

El equipo encargado del proceso de relacionamiento diseñó e implementó diversas acciones y metodologías participativas y de relacionamiento territorial. Entre estas acciones se destacan diálogos sociales, cartografías sociales, diálogos con autoridades locales, diálogos mixtos entre proponentes y comunidades; así como





 <b>Agencia Nacional de Minería</b>	<b>GENERACIÓN DE TÍTULOS MINEROS</b>	<b>CÓDIGO: MIS3-P-008-F-003</b>
	<b>FORMATO</b>	<b>VERSIÓN: 2</b>
	<b>INFORME SOCIAL</b>	<b>FECHA VIGENCIA: 03/sept./2024</b>

Morelia y al occidente con el departamento del Putumayo. Su territorio combina zonas planas, colinas y montañas bajas, lo que da lugar a una alta diversidad de flora, fauna y microclimas.

Según proyecciones del DANE para 2025, San José del Fragua tiene una población cercana a los 15.000 habitantes, con una proporción ligeramente mayor de población rural que urbana. Gran parte de sus habitantes se dedica a actividades agropecuarias, especialmente al cultivo de cacao, plátano, yuca y café. El municipio está atravesado por ríos como el Fragua Chorroso, Fragua Grande, San Pedro y Yurayaco, los cuales alimentan la cuenca del río Orteguaza. Varios de estos cursos de agua forman cascadas y balnearios naturales que son importantes tanto ecológicamente como para el turismo local.

Una parte significativa del territorio de San José del Fragua está incluida dentro del Parque Nacional Natural Alto Fragua Indi Wasi, reconocido por su valor ecológico y cultural, especialmente para comunidades indígenas Inga. Existen además proyectos comunitarios orientados a la conservación de fuentes hídricas, bosques y fauna silvestre, con el apoyo de organizaciones gubernamentales y no gubernamentales.



*Vista a Portales del Fragüita - atractivo turístico ecológico – San José del Fragua – Caquetá. Equipo Audiencias Públicas Mineras - VCT*

 <b>Agencia Nacional de Minería</b>	<b>GENERACIÓN DE TÍTULOS MINEROS</b>	<b>CÓDIGO: MIS3-P-008-F-003</b>
	<b>FORMATO</b>	<b>VERSIÓN: 2</b>
	<b>INFORME SOCIAL</b>	<b>FECHA VIGENCIA: 03/sept./2024</b>



Agencia Nacional de Minería, 2025

#### Lugares de interés ambiental:

- **Parque Nacional Natural Alto Fragua Indi Wasi.** Este parque cubre aproximadamente el 44% del territorio municipal, protegiendo bosques tropicales húmedos y una gran diversidad biológica.
- **Ríos Fragua Grande, Fragua Chorroso y Yurayaco.** Estos ríos son esenciales para la biodiversidad y la cultura local, ofreciendo paisajes naturales y oportunidades para el ecoturismo.
- **Resguardos Indígenas.** El municipio alberga resguardos indígenas como El Portal, Las Brisas, San Antonio del Fragua, San Miguel y Yurayaco, que desempeñan un papel crucial en la conservación de los ecosistemas y la cultura ancestral.
- **Proyectos de conservación comunitaria.** Iniciativas como el Club Defensor del Agua promueven la educación ambiental y el turismo sostenible en la región.



 <b>Agencia Nacional de Minería</b>	<b>GENERACIÓN DE TÍTULOS MINEROS</b>	<b>CÓDIGO: MIS3-P-008-F-003</b>
	<b>FORMATO</b>	<b>VERSIÓN: 2</b>
	<b>INFORME SOCIAL</b>	<b>FECHA VIGENCIA: 03/sept./2024</b>

San José del Fragua presenta una economía rural basada en la agricultura y la ganadería, donde se cultivan productos como yuca, plátano, caña panelera y cacao, acompañados de una creciente actividad piscícola. Su ubicación estratégica dentro del piedemonte amazónico lo convierte en un territorio con alto valor ecológico y productivo. Sin embargo, también enfrenta conflictos por el uso del suelo debido a la presión de economías ilegales, incluyendo la presencia de cultivos de uso ilícito, el tráfico de fauna y la tala indiscriminada. A pesar de los esfuerzos comunitarios e institucionales por consolidar proyectos de conservación, como los liderados en torno al Parque Nacional Natural Alto Fragua Indi Wasi, el municipio sigue siendo vulnerable a dinámicas de control territorial por parte de grupos armados ilegales. Desde 2020, la Defensoría del Pueblo ha advertido sobre el riesgo en zonas como San Antonio y La Hondina por la presencia del Frente Primero “Carolina Ramírez” y los Comandos de la Frontera, quienes han incrementado las amenazas, extorsiones y restricciones a la movilidad, afectando la tranquilidad de las comunidades rurales e indígenas.



Alto fragua Indi Wasi – San José del Fragua. Equipo Audiencias Públicas Mineras – VCT.

El Plan de Desarrollo 2024-2027, liderado por el alcalde Hervi Abello Horta, menciona la presencia de minería ilegal en el municipio y describe sus efectos negativos. Aun así, se propone fomentar prácticas sostenibles, con énfasis para los mineros locales. Dentro de los impactos negativos, el plan menciona: movimientos en masa de la tierra, erosión, cambios en la tierra para el uso agropecuario, afectaciones en el paisaje, impactos en la biodiversidad, sobre el recurso hídrico, entre otros. (pp. 204 y 205).

### **Alertas tempranas y riesgos en el territorio**

En enero de 2025, la Defensoría del Pueblo emitió la Alerta 001-2025, en la que se menciona a San José del Fragua, señalando graves riesgos para la población civil debido a posibles confrontaciones armadas entre grupos disidentes de las FARC-EP, bajo el mando de alias ‘Calarcá Córdoba’ y los que se encuentran bajo el mando de alias ‘Iván Mordisco’, producto de la fragmentación del denominado *Estado Mayor Central*.

La alerta señala que en la población en riesgo se encuentran: mujeres; niños; adolescentes; indígenas; comerciantes; campesinos; docentes; transportadores; personas defensoras de derechos humanos, líderes

 <b>Agencia Nacional de Minería</b>	<b>GENERACIÓN DE TÍTULOS MINEROS</b>	<b>CÓDIGO: MIS3-P-008-F-003</b>
	<b>FORMATO</b>	<b>VERSIÓN: 2</b>
	<b>INFORME SOCIAL</b>	<b>FECHA VIGENCIA: 03/sept./2024</b>

y lideresas sociales; personas en proceso de reincorporación; miembros de la misión médica; miembros de las organizaciones comunitarias y/o sociales; miembros de juntas de acción comunal.



*Fase II Coordinación y Concurrencia – Alcaldía municipal de San José del Fragua. Equipo Audiencias Públicas Mineras - VCT*



*Fase II Dialogo y Participación Ciudadana – Gobernadora Resguardo San Miguel – San José del Fragua. Equipo Audiencias Públicas Mineras – VCT.*

 <b>Agencia Nacional de Minería</b>	<b>GENERACIÓN DE TÍTULOS MINEROS</b>	<b>CÓDIGO: MIS3-P-008-F-003</b>
	<b>FORMATO</b>	<b>VERSIÓN: 2</b>
	<b>INFORME SOCIAL</b>	<b>FECHA VIGENCIA: 03/sept./2024</b>

### 3. Actividad minera

El día 23 de septiembre del 2025 se llevó a cabo la reunión de Coordinación y Concurrencia, en el municipio de **San José del Fragua, Caquetá**, y se presentó el siguiente estado minero:

**Tabla No. 1**  
Catastro minero – Municipio de **San José del Fragua, Caquetá**


Descripción	Cantidad
<b>Títulos mineros</b>	0
<b>Solicitudes vigentes (en proceso de evaluación técnico, ambiental, jurídico y económico)</b>	8
<b>Propuestas de contrato de concesión viabilizadas técnica, ambiental, jurídica y económicamente (para otorgamiento de títulos mineros)</b>	1

De acuerdo con la información anterior, el municipio de **San José del Fragua, Caquetá** no cuenta con títulos vigentes; por otra parte, a continuación, se presentan las ocho (8) solicitudes de Propuestas de Contrato de Concesión Minera – PCC, Propuestas de Contrato de Concesión Minera con requisitos diferenciales – PCCD, Área de reserva especial que se han presentado ante la ANM para ser evaluadas técnica, económica, jurídica y de revisión de la certificación de zonificación ambiental emitida por la autoridad ambiental competente para dar cumplimiento con la sentencia de la Ventanilla Minera. Es importante tener en cuenta que esta certificación no es ni equivale a la licencia ambiental.

**Tabla No. 2**  
Propuestas para posible otorgamiento de títulos mineros  
**Municipio de San José del Fragua, Caquetá**

N o	Código Expediente	Modalidad	Área Ha	Solicitantes	Grupo de minerales
1	503536	PCC	141,7162	(50473) María Eugenia Penagos Marín, (50553) Salomón Rodríguez Penagos	Minerales de cobre y sus concentrados, minerales de oro y sus concentrados
2	503758	PCC	8,629	(81557) Grupo Empresarial Edificar ZOMAC SAS	Arenas (de río), gravas (de río)
3	503763	PCC	107,2308	(81557) Grupo Empresarial Edificar ZOMAC SAS	Arenas (de río), gravas (de río)
4	RB1-08551	PCC	550,7363	(50899) Hernán Vargas Rojas, (50553) Salomón Rodríguez Penagos	Mica
5	OE7-14311	SOLICITUD DE LEGALIZACIÓN	200,9382	(40801) Nery Poscué Ramos	Arenas, gravas, recebo
6	503312	PCCD	96,1163	(82437) Orlando Collazos Lamilla	Arenas (de río), gravas (de río)
7	510980	PCC	118,26	(81557) Grupo Empresarial Edificar ZOMAC SAS	Arenas (de río), gravas (de río)



 <b>Agencia Nacional de Minería</b>	<b>GENERACIÓN DE TÍTULOS MINEROS</b>		<b>CÓDIGO: MIS3-P-008-F-003</b>
	<b>FORMATO</b>		<b>VERSIÓN: 2</b>
	<b>INFORME SOCIAL</b>		<b>FECHA VIGENCIA: 03/sept./2024</b>

8	ARE-223-2020	ARE	23,4073	(73425) Calixto Camilo, (76997) Silvia Ailén Barbosa López	Esmeralda
---	--------------	-----	---------	--	-----------

Fuente: Equipo de Audiencias Públicas Mineras  
Vicepresidencia de Contratación y Titulación Minera – ANM

De las 8 solicitudes vigentes presentadas en el municipio, una (1) cumplió con los requisitos jurídicos, técnicos, económicos y de certificación de zonificación ambiental (este último en cumplimiento de la sentencia denominada “Ventanilla Minera”), es decir que estas últimas se encuentran viabilizadas para avanzar en la implementación del procedimiento de Audiencias Públicas Mineras para el posible otorgamiento de títulos mineros. En la siguiente tabla, se presenta la información detallada de las dos (2) propuestas viabilizadas que fueron concertadas con la autoridad territorial para avanzar hacia la implementación del proceso de Audiencia Pública Minera.

**Tabla No. 3**

Propuestas viabilizadas para posible otorgamiento de títulos mineros

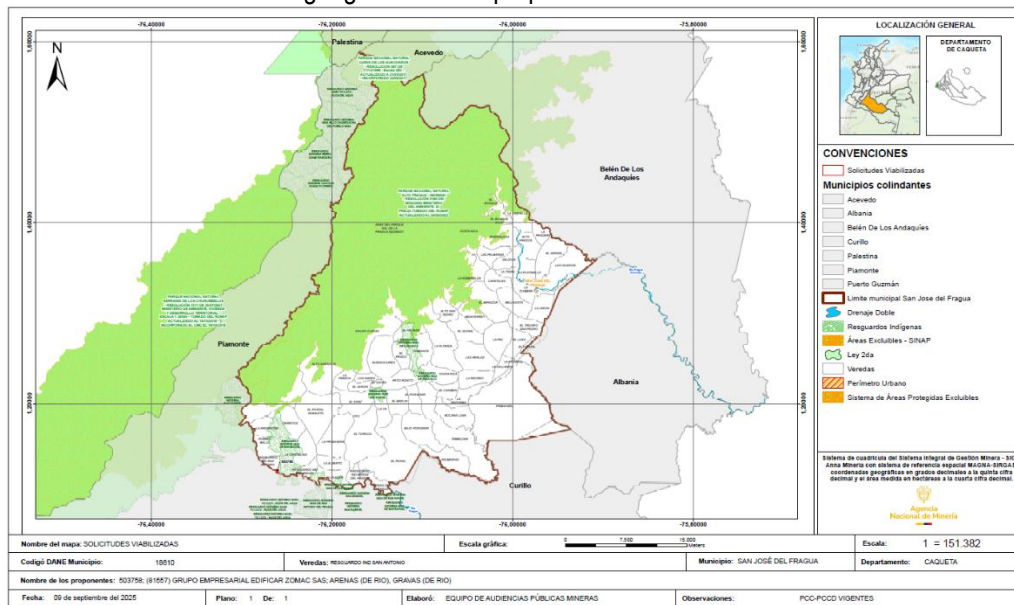
**Municipio de San José del Fragua, Caquetá**

ID	Modalidad	Placa	Fecha rad	Área	Grupo de minerales	Solicitante
1	PCC	503758	Dec 13, 2021	8,629	Materiales de construcción	(81557) Grupo Empresarial Edificar ZOMAC SAS

Fuente: Equipo de Audiencias Públicas Mineras  
Vicepresidencia de Contratación y Titulación Minera – ANM

**Mapa No. 2**

Plano de ubicación geográfica de las propuestas de contrato de concesión viabilizadas



Fuente:

Equipo de Audiencias Públicas Mineras  
Vicepresidencia de Contratación y Titulación Minera – ANM

 <b>Agencia Nacional de Minería</b>	<b>GENERACIÓN DE TÍTULOS MINEROS</b>	<b>CÓDIGO: MIS3-P-008-F-003</b>
	<b>FORMATO</b>	<b>VERSIÓN: 2</b>
	<b>INFORME SOCIAL</b>	<b>FECHA VIGENCIA: 03/sept./2024</b>

**Tabla No. 4**

Veredas donde se encuentran ubicadas las propuestas de contrato de concesión viabilizadas.

**Municipio de San José del Fragua, Caquetá**

UBICACIÓN GEOGRÁFICA DE LAS PROPUESTAS DE CONTRATO DE CONCESIÓN VIABILIZADAS EN EL MUNICIPIO DE SAN JOSÉ DEL FRAGUA – CAQUETÁ							
ID	CÓDIGO EXPEDIENTE	NOMBRE DEPARTAMTO	NOMBRE MUNICIPIO	NOMBRE VEREDA	VIGENCIA	FUENTE	CÓDIGO DPTO
1	503758	Caquetá	San José Del Fragua	Resguardo Indígena San Antonio	2020	DANE	25

Fuente: Equipo de Audiencias Públicas Mineras  
Vicepresidencia de Contratación y Titulación Minera – ANM

#### 4. Informe narrativo de la implementación del procedimiento en el territorio

En este apartado se presenta un panorama general de las actividades realizadas en el municipio por cada una de las fases del procedimiento de Audiencias Públicas Mineras (APM), posteriormente se desglosa esta información para indicar en detalle cada acción implementada en el municipio.

##### 4.1 Aproximación general a las actividades desarrolladas en el municipio por cada fase

El proceso participativo realizado en el municipio de San José de Fragua inició en septiembre de 2025, contó con la participación de 49 personas así: 41 personas participantes de las comunidades, 7 personas de las autoridades territoriales, y el proponente con la participación de 1 persona.

A continuación, se presentan las actividades realizadas. Todos los espacios dirigidos a las comunidades fueron convocados con el apoyo de presidentes de las Juntas de Acción Comunal y líderes sociales de San José de Fragua.



*Fase II Pedagogía y Dialogo Social - San José del Fragua. Equipo Audiencias Públicas Mineras - VCT*

 <b>Agencia Nacional de Minería</b>	<b>GENERACIÓN DE TÍTULOS MINEROS</b>	<b>CÓDIGO: MIS3-P-008-F-003</b>
	<b>FORMATO</b>	<b>VERSIÓN: 2</b>
	<b>INFORME SOCIAL</b>	<b>FECHA VIGENCIA: 03/sept./2024</b>

### **Primera fase: Aproximación al territorio**

El 17 de septiembre de 2025 se realizó una reunión virtual entre el componente SIG (Sistemas de Información Geográfica) del equipo de Audiencias Públicas Mineras de la Agencia Nacional de Minería (ANM) y representantes de la Secretaría de Planeación del municipio de San José de Fragua. El objetivo de este encuentro fue socializar, por parte de la ANM, las Propuestas de Contrato de Concesión viabilizadas hasta la fecha en la jurisdicción del municipio. Asimismo, se solicitó a la Secretaría de Planeación un informe técnico sobre superposiciones de usos del suelo, conforme al Instrumento de Ordenamiento Territorial vigente, junto con otras consideraciones relevantes para el área susceptible de ser titulada. Este informe sirvió como base para su posterior socialización y análisis en la reunión de coordinación y concurrencia entre la entidad territorial y la ANM.

### **Segunda fase: Coordinación y concurrencia, cartografía y diálogo social**



*Fase II Coordinación y Concurrencia – Alcaldía Municipal de San José del Fragua. Equipo Audiencias Públicas Mineras - VCT*

El segundo momento se desarrolló el 23 de septiembre de 2025. Se realizó la reunión de Coordinación y Concurrencia con las autoridades territoriales y se adelantaron ejercicios de diálogo y participación ciudadana con las comunidades que podrían resultar impactadas por los posibles proyectos mineros en los lugares donde se encuentran viabilizadas las propuestas de contrato de concesión.

Por otra parte, se desarrolló espacio de diálogo social a través de metodologías de participación que son herramientas fundamentales para fomentar espacios de encuentro comunitario, con el objetivo de identificar inquietudes, necesidades y aspectos positivos expresados por la comunidad. A través de estos ejercicios se promueve, además, el reconocimiento del territorio y el análisis de los intereses y percepciones de la comunidad frente a actividades como la minería



 <b>Agencia Nacional de Minería</b>	<b>GENERACIÓN DE TÍTULOS MINEROS</b>	<b>CÓDIGO: MIS3-P-008-F-003</b>
	<b>FORMATO</b>	<b>VERSIÓN: 2</b>
	<b>INFORME SOCIAL</b>	<b>FECHA VIGENCIA: 03/sept./2024</b>

### **Tercera fase: Pedagogía y diálogo social**



*Fase III Diálogo y Participación Ciudadana - Dialogo Resguardo San Miguel – San José del Fragua. Equipo Audiencias Públicas Mineras - VCT*

### **Cuarta fase: Preparación Audiencia Pública Minera – agosto 2025**

El 29 de octubre del 2025 se llevará a cabo la Audiencia Pública Minera en Auditorio municipal San José del Fragua, ubicado en la Carrera 6 # 4-06, en el barrio Centro de San José de Fragua desde las 8:00 am. Este día se espera que se puedan suscribir acuerdos entre los proponentes y la comunidad los cuales serán parte de la minuta de los contratos de concesión minera. Para mayores informes se dispondrá toda la información en la página web [www.anm.gov.co](http://www.anm.gov.co) en el botón de Audiencias Públicas Mineras programadas.

### **4.2. Descripción de las actividades realizadas por cada fase del procedimiento de APM**



*Fase II Pedagogía y Dialogo Social – Concejo municipal - San José del Fragua*

 <b>Agencia Nacional de Minería</b>	<b>GENERACIÓN DE TÍTULOS MINEROS</b>	<b>CÓDIGO: MIS3-P-008-F-003</b>
	<b>FORMATO</b>	<b>VERSIÓN: 2</b>
	<b>INFORME SOCIAL</b>	<b>FECHA VIGENCIA: 03/sept./2024</b>

### **Primera fase: aproximación al territorio**

El 17 de septiembre de 2025 se programó un espacio de reunión virtual con la administración municipal con el fin de socializar el listado de solicitudes viabilizadas e informar el alcance del informe técnico de usos del suelo a desarrollar por parte de la administración municipal el cual es necesario para el espacio de coordinación y concurrencia. Se precisó en dicho espacio que el informe permite identificar los usos del suelo que se traslapan con las solicitudes viabilizadas en el marco del instrumento de ordenamiento territorial vigente. Adicionalmente se dialogó sobre la fecha tentativa para la reunión de coordinación y concurrencia y aspectos como los asistentes y el orden del día.

### **Segunda fase: Coordinación y concurrencia, diálogo y participación ciudadana**

#### **Coordinación y concurrencia**

El 23 de septiembre de 2025 se llevó a cabo la reunión de Coordinación y Concurrencia donde se expuso por parte de la Agencia Nacional de Minería, inicialmente el procedimiento de Audiencias Públicas Mineras, explicando su normatividad, las diferentes actividades que se desarrollan en el mismo; como se realiza una solicitud de título minero, las evaluaciones que surten luego de la radicación de la solicitud; también se informa sobre las etapas y duración del ciclo minero.

Se presenta el estado minero del municipio de San José del Fragua indicando, 8 solicitudes de las cuales 1 fue viabilizada por la vicepresidencia de contratación y titulación y se presenta a detalle ubicación de esta, el mineral que se solicita, quien lo solicita, tamaño de la solicitud, fecha en la que se realiza cada solicitud, posterior a la exposición de la información por parte de la ANM, la alcaldía solicita aclaraciones sobre diferentes temas, expuso que el Esquema de Ordenamiento Territorial (EOT) se encuentra desactualizado, lo que dificulta la capacidad del municipio para sustentar técnicamente observaciones frente a estudios realizados desde Bogotá. Se expresó que esta situación deja en cierta desventaja a municipios pequeños frente a proyectos de gran escala, aunque se cuenta con apoyo de Parques Nacionales para proteger áreas de especial interés ambiental.

La Agencia reconoció esta situación y señaló que, aunque la normatividad exige armonización con los instrumentos de ordenamiento territorial, en muchos municipios pequeños estos se encuentran desactualizados. No obstante, aclararon que los aportes de la administración local son fundamentales para la toma de decisiones y se tienen en cuenta en el procedimiento de audiencias públicas. El alcalde reiteró la disposición de la administración para apoyar el proceso y sugirió concretar la fecha de la Audiencia Pública Minera.

#### **Díálogo y participación ciudadana**

Avanzando con el procedimiento, en la segunda fase se realizaron encuentros con las comunidades para la socialización de las propuestas viabilizadas en el municipio y a partir de esto identificar las principales inquietudes, requerimientos y aspectos positivos manifestados por la comunidad, lo cual permitió recoger información sobre los puntos de vista de la comunidad en relación con la actividad minera en su territorio.

 <b>Agencia Nacional de Minería</b>	<b>GENERACIÓN DE TÍTULOS MINEROS</b>	<b>CÓDIGO: MIS3-P-008-F-003</b>
	<b>FORMATO</b>	<b>VERSIÓN: 2</b>
	<b>INFORME SOCIAL</b>	<b>FECHA VIGENCIA: 03/sept./2024</b>

Según las conversaciones sostenidas con los presidentes de las juntas de acción comunal (JAC) y la alcaldía municipal, se establecieron los siguientes lugares, fechas y horas para los encuentros de la siguiente forma:

Lugar: Carrera 6 con calle 5 Barrio el centro Casa de la justicia San José del Fragua. El martes 23 de septiembre de 2025. Hora: 2:00p.m.



En este espacio se contó con la participación del proponente y de la comunidad, representada por el presidente de la Junta de Acción Comunal de Puerto Bello y 18 integrantes de la vereda. Durante la reunión se socializó información relacionada con el procedimiento de Audiencias Públicas Mineras, el ciclo minero, el estado minero del municipio y los detalles de la solicitud en curso.

La comunidad mostró disposición al diálogo, y se aprovechó la presencia del proponente para no solo recopilar las inquietudes, necesidades, requerimientos y aspectos positivos, sino también para avanzar en la construcción de preacuerdos que serán presentados en la Audiencia Pública Minera (APM).



*Fase II: Diálogo y Participación Ciudadana – Casa de la Justicia - San José del Fragua - Caquetá*



 <b>Agencia Nacional de Minería</b>	<b>GENERACIÓN DE TÍTULOS MINEROS</b>	<b>CÓDIGO: MIS3-P-008-F-003</b>
	<b>FORMATO</b>	<b>VERSIÓN: 2</b>
	<b>INFORME SOCIAL</b>	<b>FECHA VIGENCIA: 03/sept./2024</b>

Lugar: Carrera 6 con calle 5 Barrio el centro Casa de la justicia San José del Fragua.El jueves 25 de septiembre de 2025. Hora: 10:00p.m.



El 25 de septiembre de 2025 se reunió con la comunidad étnica del resguardo San Miguel y el proponente de la solicitud. Durante la reunión se socializó información relacionada con el procedimiento de Audiencias Públicas Mineras, el ciclo minero, el estado minero del municipio y los detalles de la solicitud en curso.

La comunidad expreso una gran preocupación por la afectación a sus actividades económicas, mencionaron dos específicas que eran la pesca y el barequeo, adicionalmente su preocupación por las afectaciones a sus fuentes hídricas, ya que el cuerpo de agua que se pretende intervenir es el sustento de agua de consumo para su resguardo. La comunidad mostró disposición al diálogo, y se aprovechó la presencia del proponente para no solo recopilar las inquietudes, necesidades, requerimientos y aspectos positivos, sino también para avanzar en la construcción de preacuerdos que serán presentados en la Audiencia Pública Minera (APM).



*Fase II Diálogo y Participación Ciudadana - Casa de la Justicia - Dialogo Resguardo San Miguel. Equipo Audiencias Públicas Mineras - VCT*

 <b>Agencia Nacional de Minería</b>	<b>GENERACIÓN DE TÍTULOS MINEROS</b>	<b>CÓDIGO: MIS3-P-008-F-003</b>
	<b>FORMATO</b>	<b>VERSIÓN: 2</b>
	<b>INFORME SOCIAL</b>	<b>FECHA VIGENCIA: 03/sept./2024</b>

Producto del diálogo realizado con las comunidades, se construyó el siguiente listado de inquietudes, requerimientos y aspectos positivos, publicado para comentarios del 10 al 17 de octubre de 2025:

Fecha	Placa	Veredas	Comunidad	Inquietudes, requerimientos y aspectos positivos
23 de septiembre de 2025	503758	Puerto Bello	Comunidad en general	<p><b>Inquietudes</b></p> <p>La comunidad manifestó interés en comprender con mayor detalle el procedimiento de Audiencias Públicas Mineras y en conocer qué implica un título minero dentro de su territorio.</p> <p>Una de las principales preocupaciones expresadas estuvo relacionada con la protección del medio ambiente y las fuentes hídricas de la zona.</p> <p>Asimismo, los asistentes mostraron interés en conocer los posibles beneficios que podría generar la llegada de un proyecto minero, en caso de materializarse, especialmente en términos de desarrollo local.</p> <p><b>Requerimientos</b></p> <p>La comunidad expresó su interés en el mejoramiento de su calidad de vida, destacando la importancia de nuevas oportunidades de empleo y el impulso a proyectos productivos que pudieran desarrollarse con el apoyo del proponente.</p> <p>De igual manera, solicitaron que dentro del proyecto se contemple el mejoramiento y mantenimiento de las vías de acceso, ya que durante la temporada invernal suelen presentar afectaciones y deterioro significativo.</p> <p>En diálogo con el proponente expresaron los siguientes posibles acuerdos:</p> <ol style="list-style-type: none"> <li>1. Con el fin de propender por el mejoramiento de las condiciones de vida de la comunidad de la vereda Puerto Bello, la contratación de personas integrantes de la comunidad será de mínimo el (xxx)% para mano de obra calificada y mínimo el (xx)% para mano de obra no calificada, con experiencia o sin experiencia siempre que se ajuste al perfil requerido, para la ejecución del título minero, priorizando la contratación de personas integrantes de la comunidad. La materialización de este compromiso está sujeta a que exista disponibilidad y participación de personal para</li> </ol>

 <b>Agencia Nacional de Minería</b>	<b>GENERACIÓN DE TÍTULOS MINEROS</b>	<b>CÓDIGO: MIS3-P-008-F-003</b>
	<b>FORMATO</b>	<b>VERSIÓN: 2</b>
	<b>INFORME SOCIAL</b>	<b>FECHA VIGENCIA: 03/sept./2024</b>

				<p>empleabilidad. Para ello, el futuro concesionario realizará una convocatoria difundida en primera instancia con la Junta de Acción comunal. La contratación se realizará en cumplimiento de la normatividad laboral vigente. Lo anterior sin perjuicio del cumplimiento del artículo 254 del C.M, relacionado con la mano de obra regional.</p> <p>Parágrafo 1: Del porcentaje establecido en el párrafo anterior, el futuro concesionario se compromete a que mínimo el (xxx)% de personal contratado corresponda a mujeres integrantes de la vereda. En esta contratación se deberá aplicar el enfoque de equidad de género en términos de salarios, prestaciones sociales y labores a desempeñar. La materialización de este compromiso está sujeta a que exista disponibilidad y participación de mujeres.</p> <p>2. El futuro concesionario, una vez cuente con su título minero, estando en etapa de explotación, cuando se presenten situaciones de emergencia, calamidad o que las condiciones de las vías dificulten su tránsito (indicar la vía), se compromete a prestar el apoyo que requiera la comunidad en materia de préstamo y operación de maquinaria (amarilla, palas, herramientas, entre otros), para atender la situación; lo anterior en coordinación con la autoridad ambiental, las autoridades propias de la comunidad; así como las autoridades territoriales.</p> <p>3. El futuro concesionario, una vez cuente con su título minero, se compromete a apoyar proyectos productivos y/o proyectos comunales, de la vereda Puerto Bello por valor mínimo equivalente a xxx (xx) salario(s) mínimo(s) legal(es) mensual(es) vigente(s), y/o la compra y entrega de insumos relacionadas con el proyecto a desarrollar (semillas, insumos de tejido, etc). Este aporte se ejecutará xxx (xx) vez(ces) al año, iniciando en etapa de (xxxxx). La definición de los proyectos objeto de este aporte, se concertará entre el proponente y las autoridades propias de la vereda Puerto Bello.</p> <p>4. El futuro concesionario, una vez cuente con su título minero se compromete a dar prioridad en</p>
--	--	--	--	--



 <b>Agencia Nacional de Minería</b>	<b>GENERACIÓN DE TÍTULOS MINEROS</b>		<b>CÓDIGO: MIS3-P-008-F-003</b>
	<b>FORMATO</b>		<b>VERSIÓN: 2</b>
	<b>INFORME SOCIAL</b>		<b>FECHA VIGENCIA: 03/sept./2024</b>

				<p>la adquisición y consumo de productos agropecuarios, alimenticios y servicios provenientes de las comunidades aledañas y comercio local, priorizando la oferta de bienes y servicios de los integrantes de la vereda Puerto Bello. Esto quedará sujeto a que la comunidad garantice la existencia y oferta a fin de cubrir la necesidad del proponente desde la etapa de (exploración/ exploración con explotación anticipada en caso de ser PCCD, explotación) a precio de condiciones del mercado. Para el cumplimiento de este compromiso se va a establecer comunicación con la Junta de Acción comunal. En todo caso el futuro concesionario para la ejecución de sus obligaciones contractuales utilizará preferencialmente y al máximo los recursos locales, regionales y nacionales.</p> <p>Estos serán la base de la construcción de los acuerdos definitivos que se construirán en la Audiencia Pública Minera.</p> <p><b>Aspectos positivos</b></p> <p>La comunidad manifestó disposición al diálogo constructivo y a la construcción de posibles acuerdos que podrían presentarse en la Audiencia Pública Minera del municipio de San José del Fragua en diálogo con el proponente.</p>
<b>24 de septiembre de 2025</b>	503758	Resguardo San Miguel	Comunidad Étnica del pueblo Inga	<p><b><u>Inquietudes</u></b></p> <p>La comunidad manifestó que algunos de sus integrantes desarrollan actividades de barequeo, por lo cual expresaron preocupación sobre cómo un posible título minero podría afectar esta práctica tradicional.</p> <p>De igual manera, plantearon inquietudes respecto a los posibles impactos del proyecto sobre la actividad pesquera y sobre las medidas que se implementarían para evitar la contaminación de las fuentes hídricas y otros daños ambientales.</p> <p><b><u>Requerimientos</u></b></p> <p>La comunidad solicitó ser informada de manera permanente sobre el avance de la propuesta y conocer en qué etapa se encuentra el trámite, en caso de que el proyecto llegue a convertirse en un título minero.</p>

 <b>Agencia Nacional de Minería</b>	<b>GENERACIÓN DE TÍTULOS MINEROS</b>	<b>CÓDIGO: MIS3-P-008-F-003</b>
	<b>FORMATO</b>	<b>VERSIÓN: 2</b>
	<b>INFORME SOCIAL</b>	<b>FECHA VIGENCIA: 03/sept./2024</b>

				<p>Asimismo, manifestaron su interés en participar en el desarrollo del inventario ambiental, con el propósito de garantizar que se tomen medidas adecuadas para la protección de su territorio.</p> <p>Durante este espacio, en el cual se contó con la presencia del proponente, la comunidad manifestó disposición al diálogo constructivo y a la construcción de posibles acuerdos que podrían presentarse en la Audiencia Pública Minera del municipio de San José del Fragua.</p> <p>Estos acuerdos se relacionan con los siguientes aspectos:</p> <ol style="list-style-type: none"> <li>1. En la etapa de exploración con explotación anticipada (si es PCCD) o de exploración (si es PCC), previo a la solicitud (del instrumento ambiental/ licencia ambiental), el futuro concesionario, realizará un recorrido al área de interés en la solicitud minera y levantará un inventario de (los lugares que ambientalmente sean relevantes para la comunidad, pueden ser fuentes hídricas, cuerpos de bosque, entre otros), construido conjuntamente con las autoridades propias del (detallar la naturaleza de la comunidad étnica: Por Ejemplo: Cabildo, Resguardo, Consejo Comunitario, Territorio Colectivo) del territorio . Este recorrido tendrá como propósito reconocer la visión y los saberes propios de las comunidades (indígenas, negras, afrocolombianas...), así como sus planes de vida en la identificación de (por ejemplo, las fuentes hídricas, puntos de agua subterránea, plantas medicinales, entre otros) , y las zonas que se debe proteger ambientalmente desde el punto de vista de la comunidad, comprometiéndose a generar medidas de protección, mitigación de posibles impactos y respeto de estos lugares.</li> <li>2. El proponente, una vez obtenga el contrato de concesión minera, se compromete a coordinar con las autoridades propias del (Cabildo, Resguardo, Consejo Comunitario, Territorio Colectivo) para que xxx (xxx) vez(ces) al año se realice una reunión ordinaria con la comunidad, y a partir de esta, si existen situaciones que lo requieran, realizar reuniones extraordinarias. El objetivo de estas reuniones</li> </ol>
--	--	--	--	---

 <b>Agencia Nacional de Minería</b>	<b>GENERACIÓN DE TÍTULOS MINEROS</b>		<b>CÓDIGO: MIS3-P-008-F-003</b>
	<b>FORMATO</b>		<b>VERSIÓN: 2</b>
	<b>INFORME SOCIAL</b>		<b>FECHA VIGENCIA: 03/sept./2024</b>

				<p>es informar y socializar el estado y avance del proyecto. Estos espacios se realizan en el marco de principios de confianza, la buena fe, transparencia y respeto a las prácticas y saberes propios de las comunidades (negras/indígenas). Estas reuniones iniciarán en etapa de exploración (con explotación anticipada si es PCCD) y/o explotación y se deberán realizar durante toda la ejecución del contrato de concesión minera. La convocatoria a estas reuniones se realizará en coordinación con las autoridades propias del (Cabildo, Resguardo, Consejo Comunitario, Territorio Colectivo).</p> <p>Estos serán la base de la construcción de los acuerdos definitivos que se construirán en la Audiencia Pública Minera.</p> <p><b><u>Aspectos positivos</u></b></p> <p>Durante el espacio, la comunidad destacó como aspecto positivo el reconocimiento y la inclusión de su participación en estos procesos, valorando que la institucionalidad actúe como garante de los espacios de diálogo e información.</p>
--	--	--	--	--

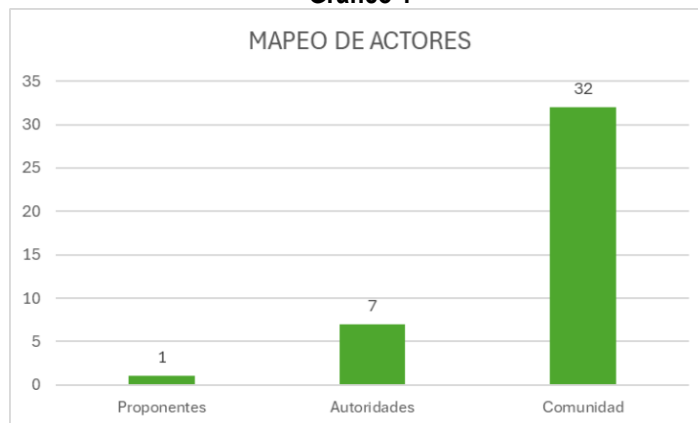
## 5. Mapeo de Actores

A continuación, se realiza la identificación y caracterización de actores que participaron en la implementación del procedimiento de Audiencias Públicas Mineras en el municipio de San José del Fragua. Esta información proviene de las bases de datos oficiales de la implementación del procedimiento.



 <b>Agencia Nacional de Minería</b>	<b>GENERACIÓN DE TÍTULOS MINEROS</b>	<b>CÓDIGO: MIS3-P-008-F-003</b>
	<b>FORMATO</b>	<b>VERSIÓN: 2</b>
	<b>INFORME SOCIAL</b>	<b>FECHA VIGENCIA: 03/sept./2024</b>

**Gráfico 1**



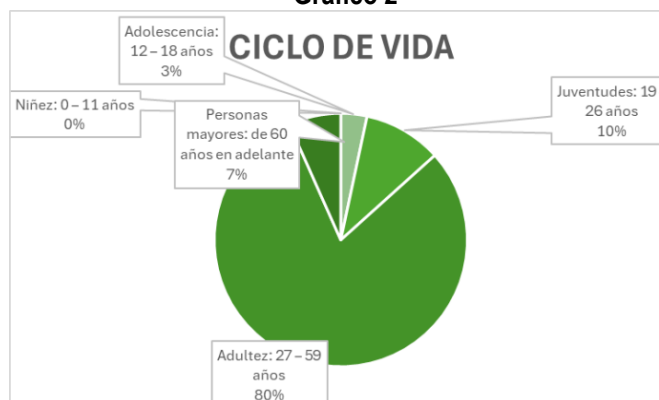
*Información registrada en las bases de datos propias de la ANM en el marco de la implementación del procedimiento de APM en territorio*

Teniendo en cuenta el gráfico anterior, se puede identificar que a la fecha han participado en la implementación del procedimiento 40 personas así: 32 personas participantes de las comunidades, 7 personas de las autoridades territoriales, y el proponente con la participación de 1 persona.

### Comunidad

A continuación, se presentan los gráficos que son resultado de la caracterización y análisis de la participación de la comunidad como actor clave en el proceso de relacionamiento para el otorgamiento de títulos mineros. Se logró identificar el ciclo de vida, área de vivienda (si es rural o urbana), enfoque de género (femenino, masculino, LGBTI), enfoque étnico (indígena, NARP, Rom, campesinos), si cuenta con alguna discapacidad (si o no) y finalmente, si es víctima del conflicto (si o no).

**Gráfico 2**

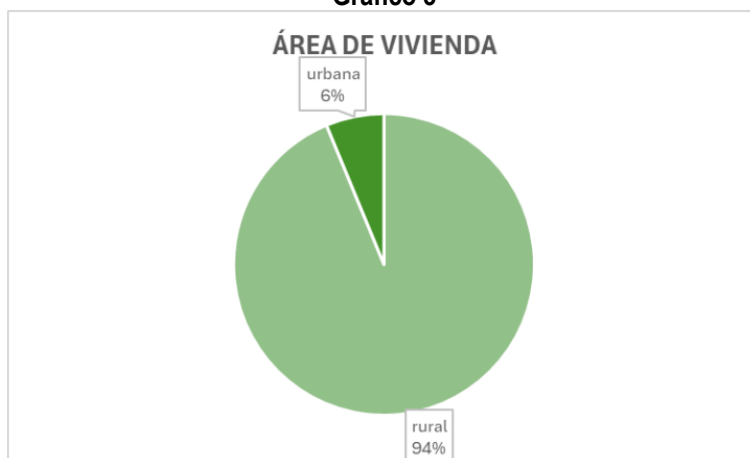


*Información registrada en las bases de datos propias de la ANM en el marco de la implementación del procedimiento de APM en territorio*

 <b>Agencia Nacional de Minería</b>	<b>GENERACIÓN DE TÍTULOS MINEROS</b>		<b>CÓDIGO: MIS3-P-008-F-003</b>
	<b>FORMATO</b>		<b>VERSIÓN: 2</b>
	<b>INFORME SOCIAL</b>		<b>FECHA VIGENCIA: 03/sept./2024</b>

Teniendo en cuenta el gráfico anterior, se logra identificar que, de las 32 personas participantes de las comunidades, según el ciclo de vida de mayor a menor es la siguiente: en primer lugar, las personas del ciclo de vida de adultez que va de los 27 a 59 años con 24 personas, seguido de las personas entre 19 a 26 años con 3 personas, luego mayores de 60 años con 2 personas y por último una persona entre los 12 y 18 años. No se contó con la participación con personas de 0 a 11 años.

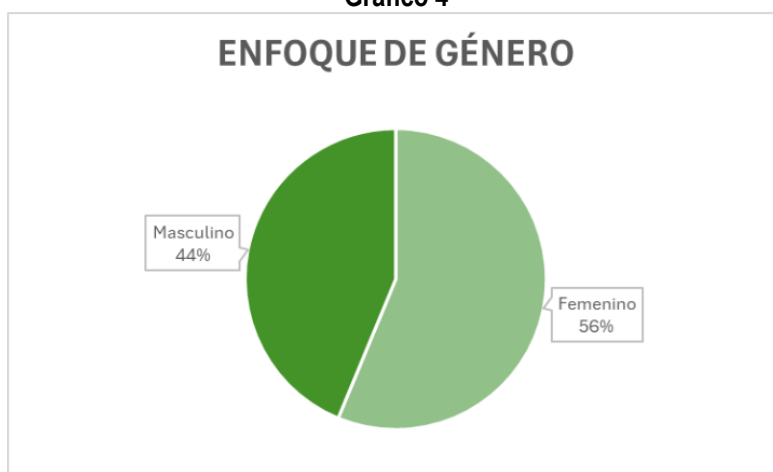
**Gráfico 3**



*Información registrada en las bases de datos propias de la ANM en el marco de la implementación del procedimiento de APM en territorio*

Del gráfico anterior se puede interpretar que, de las 32 personas registradas en las bases de datos de la categoría de comunidad, con relación al área de vivienda en la que se pudo evidenciar que, 30 personas viven en área rural y 2 personas habitan zona urbana.

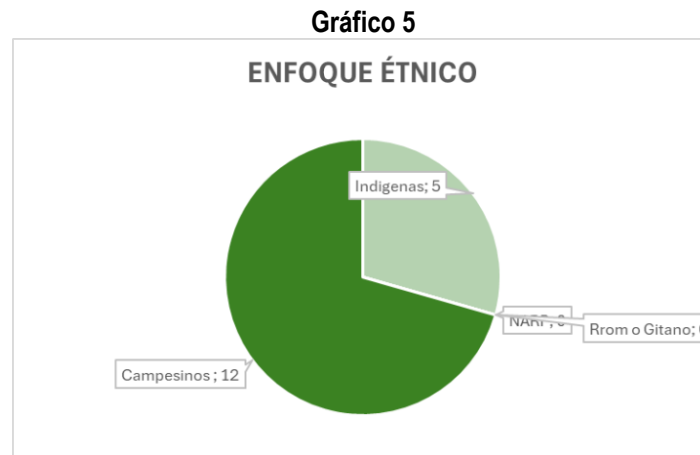
**Gráfico 4**



*Información registrada en las bases de datos propias de la ANM en el marco de la implementación del procedimiento de APM en territorio*

 <b>Agencia Nacional de Minería</b>	<b>GENERACIÓN DE TÍTULOS MINEROS</b>	<b>CÓDIGO: MIS3-P-008-F-003</b>
	<b>FORMATO</b>	<b>VERSIÓN: 2</b>
	<b>INFORME SOCIAL</b>	<b>FECHA VIGENCIA: 03/sept./2024</b>

Del gráfico anterior se puede interpretar que, de las 30 personas registradas en las bases de datos de la categoría de comunidad, se encuentra lo siguiente: 14 personas de la comunidad se reconocen como género masculino, 18 personas del género femenino, 0 personas registro pertenecer a la comunidad LGBTI.



*Información registrada en las bases de datos propias de la ANM en el marco de la implementación del procedimiento de APM en territorio*

Del gráfico anterior se puede interpretar que, de las 32 personas registradas en las bases de datos de la categoría de comunidad, 17 personas se reconocieron como parte de los grupos, pueblos o comunidades étnicas. De acuerdo con los datos obtenidos, se puede identificar que cero (0) personas se reconocieron como parte de las comunidades negras, afrocolombianas, raizales o palenqueras – NARP -, seis (5) personas se reconocieron como indígenas, cero (0) personas se reconocieron como perteneciente al pueblo Rrom o Gitano y doce (12) personas se identificaron como parte de la comunidad campesina.



*Información registrada en las bases de datos propias de la ANM en el marco de la implementación del procedimiento de APM en territorio*

 <b>Agencia Nacional de Minería</b>	<b>GENERACIÓN DE TÍTULOS MINEROS</b>	<b>CÓDIGO: MIS3-P-008-F-003</b>
	<b>FORMATO</b>	<b>VERSIÓN: 2</b>
	<b>INFORME SOCIAL</b>	<b>FECHA VIGENCIA: 03/sept./2024</b>

Teniendo en cuenta el gráfico anterior, se puede evidenciar que, de las 32 personas registradas, se caracterizó que 3 persona registro tener una discapacidad, 14 personas registraron no tener ninguna discapacidad.

**Gráfico 7**



*Información registrada en las bases de datos propias de la ANM en el marco de la implementación del procedimiento de APM en territorio*

Teniendo en cuenta el gráfico anterior, se puede evidenciar que con relación a si son o no víctimas del conflicto armado. Se evidenció que 3 personas registraron ser víctimas del conflicto armado, mientras que 14 personas registraron no ser víctimas.

### **Autoridades territoriales**

Dentro del ejercicio de caracterización del mapa de actores de las autoridades territoriales se logró identificar la participación de 7 colaboradores de las instituciones o autoridades territoriales que participaron activamente en la implementación del procedimiento de Audiencias Públicas Mineras en los diferentes lugares.

**Gráfico 8**



*Información registrada en las bases de datos propias de la ANM en el marco de la implementación del procedimiento de APM en territorio*



 <b>Agencia Nacional de Minería</b>	<b>GENERACIÓN DE TÍTULOS MINEROS</b>	<b>CÓDIGO: MIS3-P-008-F-003</b>
	<b>FORMATO</b>	<b>VERSIÓN: 2</b>
	<b>INFORME SOCIAL</b>	<b>FECHA VIGENCIA: 03/sept./2024</b>

Del gráfico anterior se logra destacar que, de las 7 personas registradas, quince (6) personas de la Alcaldía Municipal de San José del Fragua y una (1) persona del Parque Nacional Natural Chingaza.

**Gráfico 9**



*Información registrada en las bases de datos propias de la ANM en el marco de la implementación del procedimiento de APM en territorio*

En cuanto a la participación del proponente en las actividades realizadas por parte de ANM, se dio en dos fases distintas del procedimiento APM. En la Fase I, correspondiente al diálogo con proponentes para la socialización del procedimiento, se contó con una participación de 1 proponente y por otro lado diálogos mixtos entre comunidades y proponentes, se registró la participación, con 1 proponente.

<b>Tipo</b>	<b>Actor</b>	<b>Caracterización</b>
<b>Comunidad</b>	<p>Comunidad participante del procedimiento, comunidades de las veredas:</p> <ul style="list-style-type: none"> <li>• Puerto Bello</li> <li>• Resguardo San Miguel.</li> </ul>	<p>Las comunidades participantes en el procedimiento corresponden a dos grupos que han mostrado disposición al diálogo y apertura frente al proceso. Manifestaron interés en los posibles beneficios que podría generar la ejecución de un título minero en su territorio; no obstante, expresaron su preocupación por los impactos ambientales que dicha actividad podría ocasionar, en especial sobre las fuentes hídricas.</p>
<b>Autoridad territorial</b>	<ul style="list-style-type: none"> <li>• Alcaldía</li> <li>• Concejo</li> <li>• Personería</li> <li>• CAM</li> </ul>	<p>La autoridad municipal participó de manera activa en la ejecución del procedimiento de Audiencias Públicas Mineras, acompañando las diferentes etapas del proceso y facilitando la articulación con las comunidades del territorio. Su presencia contribuyó al desarrollo ordenado de las actividades, garantizando la transparencia y el cumplimiento de los lineamientos establecidos por la Agencia Nacional de Minería.</p>

 <b>Agencia Nacional de Minería</b>	<b>GENERACIÓN DE TÍTULOS MINEROS</b>		<b>CÓDIGO: MIS3-P-008-F-003</b>
	<b>FORMATO</b>		<b>VERSIÓN: 2</b>
	<b>INFORME SOCIAL</b>		<b>FECHA VIGENCIA: 03/sept./2024</b>

<b>Proponente</b>	<ul style="list-style-type: none"> <li>503758 <i>Grupo Edificar</i> Empresarial ZOMAC SAS</li> </ul>	<i>Los proponentes manifestaron su interés en el desarrollo del procedimiento de Audiencias Públicas Mineras en el municipio de San José del Fragua y expresaron su disposición para participar activamente en cada uno de los espacios organizados por la Agencia Nacional de Minería (ANM).</i>
<b>Organizaciones</b>	<ul style="list-style-type: none"> <li>JAC</li> </ul>	<i>Para el procedimiento se contó en todo momento con el acompañamiento de los diferentes presidentes de las JAC de la vereda, quien ha mostrado interés y apoyo en la organización de los encuentros, así como en la divulgación de la información y las citaciones.</i>

## 6. Concepto social.


El proceso de otorgamiento de títulos mineros, en el marco de la implementación del procedimiento de Audiencias Públicas Mineras en el municipio de San José del Fragua, Caquetá, ha atravesado tres etapas principales: aproximación al territorio, coordinación y concurrencia, diálogo y participación ciudadana; y diálogo y pedagogía social.

Con el objetivo de promover la participación informada de las comunidades impactadas y de los diferentes actores del territorio, se desarrollaron diversas actividades a lo largo de la implementación del procedimiento. Estas acciones contribuyeron a generar lazos de confianza entre las comunidades, las autoridades y la Agencia Nacional de Minería. Como resultado, el equipo implementador logró recoger diversas perspectivas sobre la minería en la región. Entre las principales preocupaciones identificadas se encuentran los impactos en los recursos hídricos, la necesidad de formalización de los mineros de subsistencia e informales, la falta de oportunidades laborales, las faltas de oportunidades de acceso a la educación, al trabajo, a la información, a la tecnología y a la comunicación.

El procedimiento permite identificar las necesidades reales del municipio en términos de recursos sociales, económicos, de salud, simbólicos y de derechos. Si bien su propósito central es evaluar las solicitudes viabilizadas y otorgar títulos mineros, también pone en evidencia una serie de vulnerabilidades estructurales enmarcadas en la garantía de derechos.

En este sentido, el procedimiento se distingue por su capacidad de interpretar la realidad de manera coherente y precisa, a través de metodologías participativas que fomentan el diálogo y la escucha activa. Gracias a este enfoque, todos los actores involucrados tienen la oportunidad de participar y convertirse en protagonistas de un cambio de paradigma en la forma en que se gestiona la información, la comunicación y la participación en el país. Si bien llevar información idónea a los territorios nacionales representa un desafío considerable, el procedimiento contribuye a reducir las brechas en el acceso a la información, promoviendo herramientas de participación y pedagogía que fortalecen la incidencia de las comunidades en los procesos de decisión.

Dentro de los logros del procedimiento en este municipio, se destacan:

 <b>Agencia Nacional de Minería</b>	<b>GENERACIÓN DE TÍTULOS MINEROS</b>		<b>CÓDIGO: MIS3-P-008-F-003</b>
	<b>FORMATO</b>		<b>VERSIÓN: 2</b>
	<b>INFORME SOCIAL</b>		<b>FECHA VIGENCIA: 03/sept./2024</b>

- Se realizaron espacios con comunidades impactadas por los posibles proyectos mineros.
- Se realizaron diferentes espacios con las diferentes autoridades territoriales en aras de garantizar la información correspondiente y clara, a la par se sostuvo acompañamiento de las diferentes autoridades con el fin de implementar el procedimiento.
- Se realizó espacio con comunidad étnica del resguardo San Miguel, en el cual se logra un dialogo cordial entre comunidad y proponente y resaltan la información y el momento en el cual se presenta, indican que en el pasado no veían ese interés por las comunidades, y esto permite que no se vulneren sus derechos.

A continuación, se presentan algunas acciones que se sugieren para mitigar, prevenir y disminuir posibles riesgos identificados con la llegada de los nuevos títulos mineros:

<b>Riesgo</b>	<b>Amenaza</b>	<b>Vulnerabilidad</b>	<b>Posibles acciones</b>
<i>No tener en cuenta a las comunidades étnicas del territorio</i>	<i>Incumplimiento de la normativa sobre consulta previa (Ley 21 de 1991 y Convenio 169 de la OIT).</i>  <i>Posibles conflictos sociales y bloqueos por exclusión de comunidades étnicas.</i>  <i>Deslegitimación del procedimiento y pérdida de confianza institucional.</i>	<i>Falta de conocimiento sobre sus derechos de participación y consulta previa.</i>  <i>Limitada capacidad organizativa o técnica para incidir en procesos formales.</i>  <i>Falta de actualización del registro de comunidades étnicas presentes en el territorio.</i>  <i>Debilidad en los canales de comunicación entre la administración municipal y las comunidades indígenas o afrodescendientes.</i>	<i>Verificar con el Ministerio del Interior la presencia de comunidades étnicas antes de iniciar el procedimiento.</i>  <i>Realizar socializaciones diferenciadas y con enfoque intercultural.</i>  <i>Incluir a representantes étnicos en los comités de planeación de las APM.</i>  <i>Fortalecer la coordinación entre la ANM, el municipio y las organizaciones étnicas para garantizar la participación efectiva.</i>
<i>Deterioro y mal estado de las vías</i>	<i>Aislamiento de comunidades por imposibilidad de acceso a los espacios de diálogo o supervisión.</i>  <i>Retrasos en la ejecución de proyectos</i>	<i>Dependencia de vías terciarias no pavimentadas.</i>  <i>Escasos recursos para mantenimiento comunitario de las vías.</i>	<i>Gestionar convenios interinstitucionales (municipio, gobernación, proponente) para mantenimiento periódico.</i>  <i>Priorizar vías de acceso a zonas de interés minero en los planes de</i>

 <b>Agencia Nacional de Minería</b>	<b>GENERACIÓN DE TÍTULOS MINEROS</b>		<b>CÓDIGO: MIS3-P-008-F-003</b>
	<b>FORMATO</b>		<b>VERSIÓN: 2</b>
	<b>INFORME SOCIAL</b>		<b>FECHA VIGENCIA: 03/sept./2024</b>

	<p><i>productivos o mineros por problemas logísticos.</i></p> <p><i>Afectación de la movilidad y del abastecimiento local, generando inconformidad social.</i></p>	<p><i>Presupuesto limitado para infraestructura vial rural.</i></p> <p><i>Falta de maquinaria y de planes de mantenimiento preventivo.</i></p>	<p><i>desarrollo y en los recursos de regalías.</i></p> <p><i>Coordinar con el proponente la inclusión de compromisos de mejoramiento vial dentro de los posibles acuerdos comunitarios.</i></p> <p><i>Implementar brigadas comunitarias de mantenimiento básico durante temporadas de invierno.</i></p>
<p><i>Que la comunidad sea vulnerada por la llegada de nuevos proyectos en la región</i></p>	<p><i>Implementación de proyectos sin socialización previa ni participación comunitaria efectiva.</i></p> <p><i>Desplazamiento o afectación de modos de vida tradicionales (agricultura, pesca, barequeo, turismo).</i></p> <p><i>Incremento de conflictos sociales por desinformación o promesas incumplidas de empresas o proponentes.</i></p> <p><i>Deterioro ambiental o pérdida de recursos hídricos sin mecanismos de compensación claros.</i></p>	<p><i>Bajo nivel de información técnica sobre los proyectos y sus posibles impactos.</i></p> <p><i>Dependencia económica de actividades tradicionales que podrían verse afectadas.</i></p> <p><i>Falta de organizaciones comunitarias fuertes que representen sus intereses frente a actores externos.</i></p> <p><i>Escaso acceso a asesoría jurídica o técnica que permita ejercer control social efectivo.</i></p>	<p><i>Socialización temprana: garantizar que los nuevos proyectos sean informados desde sus etapas iniciales a la comunidad, con lenguaje claro y accesible.</i></p> <p><i>Fortalecimiento institucional: capacitar a funcionarios locales en seguimiento de proyectos mineros y gestión socioambiental.</i></p> <p><i>Creación de mesas de diálogo permanentes: entre comunidad, autoridad territorial, ANM y proponentes, para el intercambio de información y la resolución de conflictos.</i></p> <p><i>Apoyo técnico y jurídico: facilitar el acompañamiento de entidades como la Defensoría del Pueblo, la Procuraduría Ambiental o universidades regionales</i></p>



 <b>Agencia Nacional de Minería</b>	<b>GENERACIÓN DE TÍTULOS MINEROS</b>		<b>CÓDIGO: MIS3-P-008-F-003</b>
	<b>FORMATO</b>		<b>VERSIÓN: 2</b>
	<b>INFORME SOCIAL</b>		<b>FECHA VIGENCIA: 03/sept./2024</b>

			<p>para orientar a la comunidad.</p> <p>Planes de manejo social: exigir a los proponentes compromisos verificables en materia de empleo local, conservación ambiental y fortalecimiento comunitario.</p> <p>Monitoreo participativo: incluir a representantes de la comunidad en los seguimientos o visitas de campo durante la ejecución de proyectos.</p>
<p><i>Afectaciones ambientales derivadas de la ejecución de proyectos mineros</i></p>	<p><i>Contaminación de fuentes hídricas superficiales y subterráneas por vertimientos o manejo inadecuado de residuos.</i></p> <p><i>Deforestación y pérdida de biodiversidad por apertura de vías o áreas de explotación.</i></p> <p><i>Alteración del paisaje y afectación de suelos agrícolas.</i></p> <p><i>Incremento de conflictos socioambientales por percepción de daño ambiental o incumplimiento de medidas de mitigación.</i></p>	<p><i>Alta dependencia de los recursos naturales (ríos, quebradas, suelos y bosques) para su sustento diario.</i></p> <p><i>Falta de conocimiento técnico sobre evaluación de impactos ambientales y seguimiento de medidas.</i></p> <p><i>Limitadas capacidades organizativas para exigir cumplimiento de compromisos ambientales.</i></p> <p><i>Escasa capacidad técnica o presupuestal para monitorear impactos ambientales locales.</i></p> <p><i>Ausencia de instrumentos de</i></p>	<p><i>Monitoreo ambiental participativo: involucrar a la comunidad en la vigilancia y seguimiento de los compromisos ambientales establecidos en los proyectos.</i></p> <p><i>Fortalecimiento institucional: capacitar a funcionarios municipales en control y gestión ambiental, y gestionar apoyo de la autoridad ambiental competente.</i></p> <p><i>Planes de manejo ambiental estrictos: exigir a los proponentes la implementación y divulgación de sus PMA, con énfasis en protección de fuentes hídricas y restauración de áreas intervenidas.</i></p>

 <b>Agencia Nacional de Minería</b>	<b>GENERACIÓN DE TÍTULOS MINEROS</b>	<b>CÓDIGO: MIS3-P-008-F-003</b>
	<b>FORMATO</b>	<b>VERSIÓN: 2</b>
	<b>INFORME SOCIAL</b>	<b>FECHA VIGENCIA: 03/sept./2024</b>

		<p><i>planeación ambiental actualizados (POT, EOT, Plan de Gestión Ambiental Municipal).</i></p> <p><i>Débil articulación con entidades del orden regional y nacional (ANLA, CAM, Gobernación).</i></p>	<p><i>Educación ambiental comunitaria: desarrollar jornadas informativas y de sensibilización sobre prácticas sostenibles y derechos ambientales.</i></p> <p><i>Articulación interinstitucional: establecer canales permanentes de comunicación entre la ANM, la autoridad ambiental y el municipio para seguimiento conjunto.</i></p> <p><i>Transparencia y acceso a la información: divulgar públicamente los resultados de monitoreos y evaluaciones ambientales para mantener la confianza ciudadana.</i></p>
--	--	---	---

## 7. Referencias

- Corporación Autónoma Regional de la Amazonia (CORPOAMAZONIA). (s.f.). Municipio de San José del Fragua: Localización, jurisdicción, límites, etnias y culturas. Recuperado de [https://www.corpoamazonia.gov.co/Region/Caqueta/Municipios/Caq\\_San\\_Jose.html](https://www.corpoamazonia.gov.co/Region/Caqueta/Municipios/Caq_San_Jose.html)
- Telencuestas.com. (2025). Cuántos habitantes tendrá San José del Fragua, Caquetá en 2025. Recuperado de <https://telencuestas.com/censos-de-poblacion/colombia/2025/caqueta/san-jose-del-fragua>
- Municipio.com.co. (s.f.). El municipio de San José del Fragua, Caquetá: Demografía, superficie y datos generales. Recuperado de <https://www.municipio.com.co/municipio-san-jose-del-fragua.html>
- Policía Nacional de Colombia. (2025, 17 de septiembre). Policía Nacional dismantela puntos fijos de microtráfico en Florencia y San José del Fragua. Recuperado de <https://www.policia.gov.co/index.php/noticia/policia-nacional-desmantela-puntos-fijos-de-microtrafico-en-florencia-san-jose-fragua>
- Unidad para las Víctimas. (2021, 24 de marzo). San José del Fragua (Caquetá) cuenta con nuevo punto de atención. Recuperado de <https://portalhistorico.unidadvictimas.gov.co/es/atencion-victimas/san-jose-del-fragua-caqueta-cuenta-con-nuevo-punto-de-atencion/61009>

 <b>Agencia Nacional de Minería</b>	<b>GENERACIÓN DE TÍTULOS MINEROS</b>	<b>CÓDIGO: MIS3-P-008-F-003</b>
	<b>FORMATO</b>	<b>VERSIÓN: 2</b>
	<b>INFORME SOCIAL</b>	<b>FECHA VIGENCIA: 03/sept./2024</b>

- Comando General de las Fuerzas Militares de Colombia. (2023, 17 de noviembre). San José de Fragua se constituye en el quinto municipio entregado como municipio libre de sospecha de minas antipersonal y municiones sin explotar en Caquetá. Recuperado de [https://www.cgfm.mil.co/es/multimedia/noticias/san\\_jose\\_de\\_fragua\\_se\\_constituye\\_en\\_el\\_quinto\\_municipio\\_entregado\\_comomunicipio\\_libre\\_de\\_sospecha\\_de\\_minas\\_antipersonal\\_y\\_municiones\\_sin\\_explotar\\_en\\_Caquetá](https://www.cgfm.mil.co/es/multimedia/noticias/san_jose_de_fragua_se_constituye_en_el_quinto_municipio_entregado_comomunicipio_libre_de_sospecha_de_minas_antipersonal_y_municiones_sin_explotar_en_Caquetá)
- Departamento Administrativo Nacional de Estadística (DANE). (2019). Censo Nacional de Población y Vivienda 2018: Resultados preliminares – Población de San José del Fragua, Caquetá. [Datos estadísticos]. Recuperado vía CORPOAMAZONIA